Niagara Region Cycling Map

CARTE VÉLO RÉGION DE NIAGARA

Niagara Region

NIAGARA CANADA

Venture Niagara Entreprise Niagara
Community Futures Development Corporation
Société d'aide au développement des collectivités

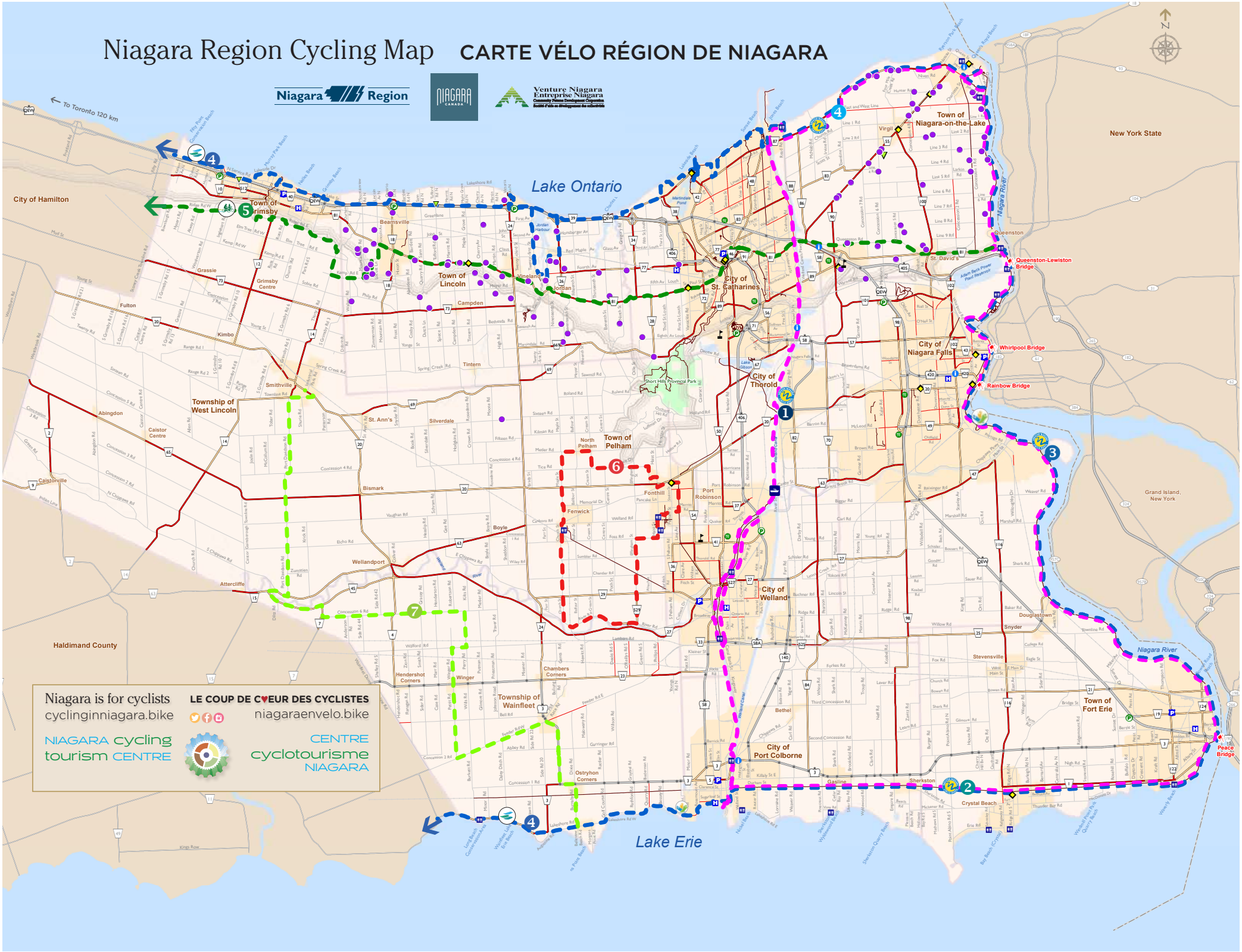

Discover over 200 scenic routes to ride in the region by visiting Niagara Region

FAITES LA DÉCOUVERTE DE PLUS DE 200 PISTES CYCLABLES PITTORESQUES DE LA RÉGION EN VISITANT

niagararegion.ca

Greater Niagara Circle Route
140 KM

BOUCLE DU GRAND NIAGARA
140 KM

Welland Canals Parkway Trail
The recreational trail stretches southwards from St. Catharines to Port Colborne. Massive ships climb the Niagara Escarpment through locks of the Welland Canal on their journey from Lake Ontario to Lake Erie.
45 KM
1

SENTIER DE LA PROMENADE DU CANAL WELLAND
Le sentier s'étend vers le sud, de St. Catharines à Port Colborne. D'énormes navires glissent le long des écluses du canal Welland en gravissant l'escarpement entre le lac Ontario et le lac Érié.
45 KM
1

Friendship Trail
Once a rail line, the recreational trail parallels the north shore of Lake Erie. With virtually no elevation, the trail provides easy access to sandy beaches. It also passes through farmland, villages, and quiet residential areas.
24 KM
2

SENTIER DE L'AMITIÉ
Avec l'abandon de la voie ferrée, le sentier longe la rive nord du lac Érié. L'élévation ne varie à peu près pas et les plages sablonneuses sont faciles d'accès. Le sentier traverse des terres agricoles, des villages et des quartiers résidentiels calmes.
24 KM
2

Niagara River Recreation Trail
Paralleling the Niagara River, the trail extends from Old Fort Erie through Niagara Falls to end at Fort George in Niagara-on-the-Lake. Along the way, cyclists descend the Niagara Escarpment while being treated to scenic vistas.
56 KM
3



SENTIER RÉCRÉATIF DE LA RIVIÈRE NIAGARA
Parallèle à la rivière Niagara, le sentier s'étend du Vieux Fort Erie, en passant par Niagara Falls, jusqu'à Fort George à Niagara-on-the-Lake. Lors de la descente de l'escarpement, admirez des panoramas à couper le souffle.
56 KM
3

Waterfront Trail
Along the shores of Lake Ontario, cyclists pass through vineyards and fruit stands and stop in Niagara-on-the-Lake, "Canada's prettiest little town". The Niagara portion of the Waterfront Trail completes the Greater Niagara Circle Route.
15 KM
4



SENTIER RIVERAIN
Le long du lac Ontario, les fameux vignobles et les vergers de Niagara mènent à Niagara-on-the-Lake, « le plus joli village du Canada.» Cette portion du sentier riverain fait le lien pour compléter le circuit de la Boucle du Grand Niagara.
15 KM
4

Niagara. Like nowhere else in the world.

Niagara is a beautiful, one-of-a-kind place for travellers to seek refuge or inspire discovery. Experience world-famous waters. Sample world-class wines and savour locally-sourced meals. Soak up fabled history. Put your finger on the pulse of thriving communities. Feel the rush of outdoor adventure. Create your favourite family memories. Find new love. Breathe it all in deeply. Stay an extra day. And discover everything the Falls created.

NIAGARA. UNE DESTINATION COME NULLE PART AILLEURS DANS LE MONDE.

Magnifique, Niagara est un endroit absolument unique pour les voyageurs en quête de refuge et de découverte. Appréciez ses fameuses chutes. Dégustez des vins de niveau international et savourez des mets inspirés de produits locaux. Découvrez son passé légendaire. Mettez votre doigt sur le pouls nos communautés en plein essor. Ressentez le plaisir des aventures en plein air. Créez d'extraordinaires souvenirs de famille. Découvrez de nouveaux amours. Vivez intensément.
Restez un jour de plus.
Et découvrez tout ce que les mythiques chutes ont créé.

Here's to the countryside where good things grow.

Just-picked. Full-bodied. World-class. If you're a lover of food, wine, and craft beverages, Niagara is calling. Wind your way through the countryside and raise a glass to cool-climate grapes and robust grains. Or, discover why Niagara's top restaurants have made this area a real foodie hotspot. Whatever your taste, answer the call. We'll reserve your spot.

LEVONS NOS VERRES AUX BONS PRODUITS DU TERROIR. SANTÉ!

Fraîchement récoltés. Corsés. De niveau international. Si vous aimez la bonne bouffe, les bons vins et la bière artisanale, Niagara vous attend ... avec impatience. Rendez-vous à la campagne et levez votre verre aux raisins de climat frais et aux grains robustes. Ou découvrez les meilleurs restaurants de Niagara qui ont transformé la région en un lieu tendance pour les gourmets. Peu importe vos goûts, répondez à l'appel de Niagara. Votre réservation est prête.

Niagara Wine Route

Countless wineries offer a wide array of experiences. Enjoy tasting bars, retail boutiques and guided tours at vineyards in either of our acclaimed growing regions of Niagara-on-the-Lake and Twenty Valley.

ROUTE DES VINS DE NIAGARA

D'innombrables vignobles offrent une variété d'expériences à découvrir. Appréciez les comptoirs de dégustation, boutiques vinicoles et visites guidées des vignobles de Niagara-on-the-Lake et Twenty Valley, deux excellentes régions viticoles en pleine expansion.

A Pedal-Power Paradise

Exploring Niagara's diverse regions by bicycle is one of the best ways to take in the landscape, not to mention the endless attractions. Easy-cycle trails lace their way through vineyards and along shorelines, providing no end of sights and stops for the recreational rider. Or, if hills are your thing, there's plenty of challenging terrain to discover...and conquer.



LE PARADIS DES CYCLISTES

Explorer les diverses régions de Niagara à bicyclette s'avère l'une des meilleures façons d'apprécier son merveilleux paysage et ses nombreuses attractions. Des sentiers accessibles serpentent vignobles et littoraux, offrant de magnifiques vues et des arrêts pittoresques pour le cycliste récréatif. Ou, si vous préférez les côtes, Niagara offre une belle sélection de terrains de défi à découvrir ... et conquérir.

Plan your visit | PRÉPAREZ VOTRE VISITE

visitniagaracanada.com

Explore Niagara's Regions: City of Niagara Falls | City of St. Catharines | Niagara-on-the-Lake | Niagara's South Coast | Twenty Valley

Welcome to Niagara

NIAGARA cycling tourism CENTRE

The Niagara Bicycling Map is brought to you by the Niagara Cycling Tourism Centre, a project of Venture Niagara in partnership with Niagara Region and Tourism Partnership of Niagara.

Safe Journey!

Niagara Region | Venture Niagara | Tourism Partnership of Niagara

Cycling Resources
- Share the Road Cycling Coalition
  www.sharetheroad.ca
- CAA Bike Assist
  www.caaco.com
- Ontario By Bike
  www.ontariobybike.ca
- Trans Canada Trail
  www.tctrail.ca
- BikeTrain
  www.biketrain.ca
- Warm Showers
  www.warmshowers.org

RESSOURCES VÉLO
- Share the Road Cycling Coalition
  www.sharetheroad.ca
- CAA Bike Assist
  www.caaco.com
- Ontario By Bike
  www.ontariobybike.ca
- Trans Canada Trail
  www.tctrail.ca
- BikeTrain
  www.biketrain.ca
- Warm Showers
  www.warmshowers.org

Venture Niagara | Tourism Partnership of Niagara | Niagara Region

Bonne route!

BIENVENUE À NIAGARA

CENTRE CYCLO-TOURISME NIAGARA

La carte de vélo Niagara vous est offerte par le Centre cyclo-tourisme Niagara, un projet de Entreprise Niagara en partenariat avec la Région de Niagara et Tourism Partnership of Niagara.

Connecting Routes | ROUTES D'ACCÈS

Waterfront Trail 4
The Niagara portion of the trail courses alongside Lake Ontario from Hamilton to Niagara-on-the-lake down to Fort Erie and then follows rural roads hugging the shores of Lake Erie.
www.waterfronttrail.org



4 PISTE RIVERAINE
Le tronçon Niagara sillonne le lac Ontario, de Hamilton à Niagara-on-the-Lake, et se poursuit jusqu'à Fort Erie pour ensuite suivre les routes de campagne sur la côte du lac Érié.
www.waterfronttrail.org

Greenbelt Route 5
The Niagara portion of the route stretches 48 km from Queenston to Hamilton with scenic views of the escarpment. Enjoy parks, agricultural and urban landscapes. A variety of lush backdrops include sloped forests and acres of fruit bearing orchards.
www.greenbelt.ca

5 PISTE DE LA CEINTURE VERTE
Le tronçon Niagara s'étend sur 48 km, de Queenston à Hamilton et offre des vues imprenables sur l'escarpement. La route offre des paysages variés : parcs, champs agricoles, environnements urbains, forêts de pente et vergers à perte de vue.
www.greenbelt.ca

Alternate Routes | AUTRES PISTES

Pelham Route 34 KM 6
Among fruit orchards and farm land, this lovely route provides rolling hills and nature settings ideal for a roadside picnic along the Welland River.
Starting point: Harold Black Park, Pelham

6 PISTE PELHAM 34 KM
Parmi les vergers et les terres agricoles, ce joli parcours vous donne l'occasion d'une agréable promenade en nature. La région vallonnée est idéale pour pique-niquer le long de la rivière Welland.
Point de départ: Harold Black Park, Pelham

West Lincoln and Wainfleet Route 49 KM 7
This rural Niagara route ends on Lake Erie shore. Dotted with small townships, the ride passes through meandering rivers and cool wetlands, home to migrating birds and a host of creatures.
Starting point: Village Square Mall, Smithville
End point: Lake Erie shore, Wainfleet

7 PISTE WEST LINCOLN ET WAINFLEET 49 KM
Parsemée de petites villes, cette route rurale se termine sur les rives du lac Érié. Le circuit traverse des rivières à méandres et des terrains boisés qui abritent oiseaux migrateurs et animaux sauvages.
Point de départ : Village Square Mall, Smithville
Point d'arrivée : Rive du lac Érié, Wainfleet

Visit us online to plan your cycling adventure
cyclinginniagara.bike

GETTING HERE
CYCLIST-FRIENDLY ACCOMMODATION
BICYCLE RENTAL AND REPAIRS
FOLLOW US

CONSULTEZ LE SITE POUR PLANIFIER VOS VACANCES À VÉLO
niagaraenvelo.bike

POUR VOUS RENDRE
HÉBERGEMENT CONVIVIALE POUR CYCLISTES
LOCATION ET RÉPARATION DE VÉLO
SUIVEZ-NOUS

About Parking
You will find plenty of parking and staging areas around Niagara's bike routes and trails. Visit our website for a list of over 50 Day Parking options, both free and paid.
Park'n'Ride at Niagara's GO stations for a maximum 48 hours free of charge or ask your accommodation provider for assistance with overnight parking.

À PROPOS DU STATIONNEMENT
Vous trouverez plusieurs parcs de stationnement et aires de rassemblement aux alentours des pistes cyclables de Niagara. Visitez notre site web pour une liste de plus de 50 stationnements de jour gratuits ou payants.
Les parcs relais GO disposent de stationnement 48 heures sans frais ou informez-vous du stationnement de nuit auprès de votre hébergement.

Port Robinson Ferry
The Port Robinson Cycling/Pedestrian Ferry crosses the Welland Canal free of charge. Known as the half-way mark of the 140 km Greater Niagara Circle Route, riders will find the ferry a memorable *Cycling in Niagara* experience. For schedule, visit **www.thoroldtourism.com**

TRAVERSIER DE PORT ROBINSON
Traversez le Canal Welland sans frais en empruntant le traversier piéton/cycliste de Port Robinson. À mi-chemin sur les 140km de la Boucle du Grand Niagara, cette navette est une expérience mémorable pour les amateurs de vélo. Pour l'horaire, visitez **www.thoroldtourism.com**

Legend | LÉGENDE

Niagara Region Cycling Map — CARTE VÉLO RÉGION DE NIAGARA

Car Pool Lot	PARC AUTOMOBILE
International Bridge	PONT INTERNATIONAL
Port Robinson Ferry	TRAVERSIER PORT ROBINSON
Information Centre	CENTRE D'INFORMATION
Public Washroom	TOILETTES PUBLIQUES
University/College	UNIVERSITÉ/COLLÈGE
Major Shopping Centre	CENTRE COMMERCIAL IMPORTANT
Hospital	HÔPITAL
Police Station	POSTE DE POLICE
Winery	VIGNOBLE
Distillery	DISTILLERIE
Brewery	MICRO-BRASSERIE
Niagara Interchange	ÉCHANGEUR ROUTIER
Waterfront Trail	PISTE WATERFRONT
Greater Niagara Circle Route	BOUCLE DU GRAND NIAGARA
Greenbelt Route	ROUTE VERTE (GREENBELT)
Pelham Route	ROUTE PELHAM
West Lincoln and Wainfleet Route	ROUTE WEST LINCOLN ET WAINFLEET
Off-Road Bike Facility	BANDE CYCLABLE HORS-ROUTE
Railway	VOIE FERRÉE
Provincial Road	CHEMIN PROVINCIAL
Regional Road with On-Road Bike Facility	CHEMIN RÉGIONAL AVEC BANDE CYCLABLE SUR LA CHAUSSÉE
Regional Road	CHEMIN RÉGIONAL
Municipal Road with On-Road Bike Facility	CHEMIN MUNICIPAL AVEC BANDE CYCLABLE SUR LA CHAUSSÉE
Municipal Road	CHEMIN MUNICIPAL
New-York Interstate	AUTOROUTE INTER-ÉTAT NEW-YORK
Hamilton/Haldimand Road	CHEMIN HAMILTON/HALDIMAND
New York State Road	CHEMIN ÉTAT DE NEW-YORK
International Boundary	FRONTIÈRE INTERNATIONALE
Niagara Escarpment*	ESCARPEMENT DU NIAGARA*
Municipal Boundary	FRONTIÈRE MUNICIPALE
Major Waterbody	COURS D'EAU IMPORTANT
Provincial Park	PARC PROVINCIAL
Urban Area/Hamlet Boundary	FRONTIÈRE URBAINE/HAMEAU
Surrounding Land	TERRAIN ENVIRONNANT

* Significant elevation changes

* CHANGEMENTS D'ALTITUDE SIGNIFICATIFS

0 2.5 5
Kilometers

©2017 – The Regional Municipality of Niagara and its suppliers. All Rights Reserved. This map was compiled from various data sources and is current as of January 2017. Niagara Region makes no representations or warranties, whatsoever, either expressed or implied, as to the accuracy, completeness, reliability, currency or otherwise of the information shown on this map. Projection is UTM NAD 83 Zone 17N CSRS.

USERS OF THIS MAP ARE FULLY RESPONSIBLE FOR THEIR OWN SAFETY AND USE THESE ROUTES AT THEIR OWN RISK. This cycling map is for personal, non-commercial use to provide assistance to cyclists in planning bicycle trips throughout the Niagara Region. This map is not intended for children under the age of 18. Cyclists must comply with the Highway Traffic Act and bear full responsibility for their own safety. Each cyclist must evaluate their chosen routes based on their level of experience, comfort level cycling in traffic, weather conditions, time of day and any road obstacles, whether temporary or permanent. Cyclists use this map voluntarily and at their own risk and accept and fully assume all such risks, dangers, hazards and the possibility of personal injury, paralysis, death and property damage that could occur as a result of the map's accuracy, road conditions, acts of other cyclists or third parties. THE REGIONAL MUNICIPALITY OF NIAGARA ("NIAGARA REGION") ASSUMES NO RISK FOR THE ACCURACY OF THIS MAP OR THE SAFE CONDITION OF ANY ROUTE AND SHALL NOT BE HELD RESPONSIBLE FOR ANY DAMAGES AND/OR CLAIMS WHATSOEVER ARISING FROM THE USE OF THIS MAP. For a list of road closures of Niagara Region roads go to www.niagararegion.ca.

LES UTILISATEURS DE CETTE CARTE ASSUMENT ENTIÈREMENT LA RESPONSABILITÉ DE LEUR PROPRE SÉCURITÉ ET UTILISENT CES ROUTES À LEURS PROPRES RISQUES. CETTE CARTE EST POUR L'USAGE PERSONNEL ET NON-COMMERCIAL AFIN DE FACILITER LA PLANIFICATION D'ITINÉRAIRES EN VÉLO À TRAVERS LA RÉGION DE NIAGARA. CETTE CARTE N'EST PAS À L'INTENTION DES ENFANTS DE MOINS DE 18 ANS. LES CYCLISTES DOIVENT SE CONFORMER AU *CODE DE LA ROUTE* ET SONT ENTIÈREMENT RESPONSABLES DE LEUR SÉCURITÉ. CHAQUE CYCLISTE DOIT ÉVALUER SON CHOIX DE ROUTE SELON SON NIVEAU D'EXPÉRIENCE, SON NIVEAU DE CONFORT EN SITUATION DE CONGESTION, LES CONDITIONS DE LA MÉTÉO, LE MOMENT DU JOUR ET TOUT OBSTACLE ROUTIER, QUE CELUI-CI SOIT TEMPORAIRE OU PERMANENT. LES CYCLISTES UTILISENT CETTE CARTE VOLONTAIREMENT ET À LEURS PROPRES RISQUES, ACCEPTENT ET ASSUMENT PLEINEMENT LES RISQUES, DANGERS, PÉRILS ET POSSIBILITÉS DE DOMMAGE CORPOREL, PARALYSIE, MORT ET DOMMAGE AUX BIENS QUI POURRAIENT RÉSULTER DE L'EXACTITUDE DE LA CARTE, DES CONDITIONS ROUTIÈRES, D'ACTES COMMIS PAR D'AUTRES CYCLISTES OU DE TIERS PARTIS. **LA MUNICIPALITÉ RÉGIONALE DE NIAGARA ("NIAGARA REGION") N'ASSUME AUCUNE RESPONSABILITÉ QUANT À L'EXACTITUDE DE CETTE CARTE OU DE L'ÉTAT SÉCURITAIRE DES ROUTES ET N'EST PAS TENU RESPONSABLE DES DOMMAGES OU D'AUCUNE DEMANDE DE RÈGLEMENT RÉSULTANT DE L'UTILISATION DE CETTE CARTE.** POUR UNE LISTE DES FERMETURES DES ROUTES DE LA RÉGION DE NIAGARA, VISITEZ WWW.NIAGARAREGION.CA.

3rd Edition, 2017

3e Édition, 2017

Canada-US Border Crossing — PASSAGE FRONTALIER CANADA É.-U.

PONT QUEENSTON-LEWISTON *BRIDGE*

Toll*: 50-cents
Bicycle on roadway
U.S. bound access from Portage Rd. near Niagara Parkway.

PÉAGE*: 50 CENTS
VÉLO SUR LA CHAUSSÉE
À DESTINATION DES É.-U., ACCÈS À PARTIR DU CH. PORTAGE PRÈS DE LA PROMENADE NIAGARA.

PONT WHIRLPOOL *BRIDGE*

Bicyles Prohibited

BICYCLETTES INTERDITES

PONT RAINBOW *BRIDGE*

Toll*: 50-cents
Bicycle on roadway

PÉAGE*: 50 CENTS
VÉLO SUR LA CHAUSSÉE

**Note: Tolls are paid one way into Canada only. Both currencies accepted.*

****NOTE : PÉAGE À DESTINATION DU CANADA SEULEMENT. LES DEUX MONNAIES SONT ACCEPTÉES.***

www.niagarafallsbridges.com

PONT PEACE *BRIDGE*

Toll-free
U.S. bound cyclists use south sidewalk with access from Mather Park.
Canada bound cyclists use north sidewalk with access from Busti Ave.
Bicycles must be walked across the bridge.

PÉAGE GRATUIT
CYCLISTES À DESTINATION DES É.-U., ACCÉDEZ LE TROTTOIR SUD À PARTIR DU PARC MATHER. CYCLISTES À DESTINATION DU CANADA, ACCÉDEZ LE TROTTOIR NORD À PARTIR DE BUSTI AVE.
IL FAUT MARCHER AVEC VOTRE VÉLO POUR TRAVERSER LE PONT.

www.peacebridge.com